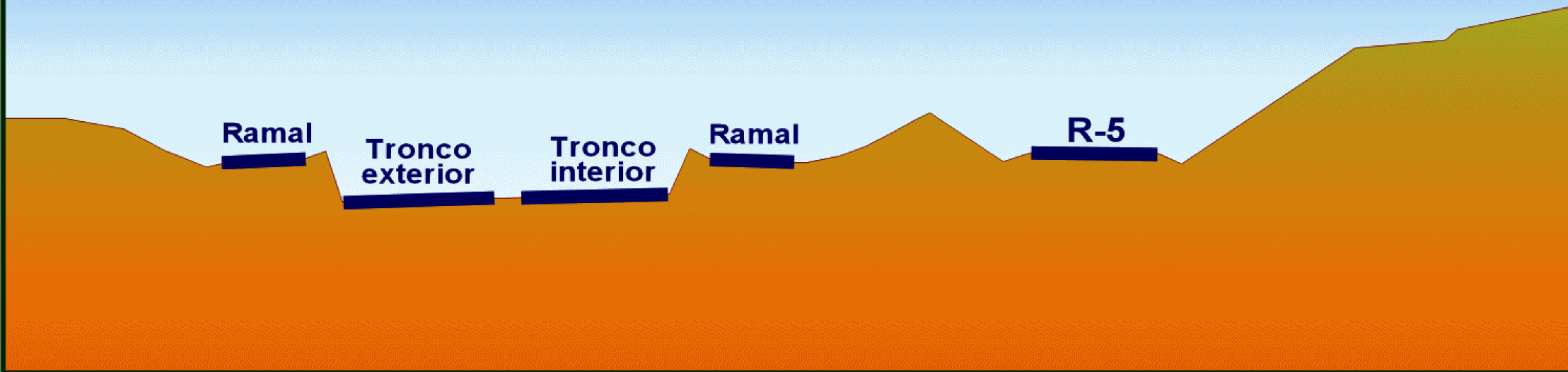
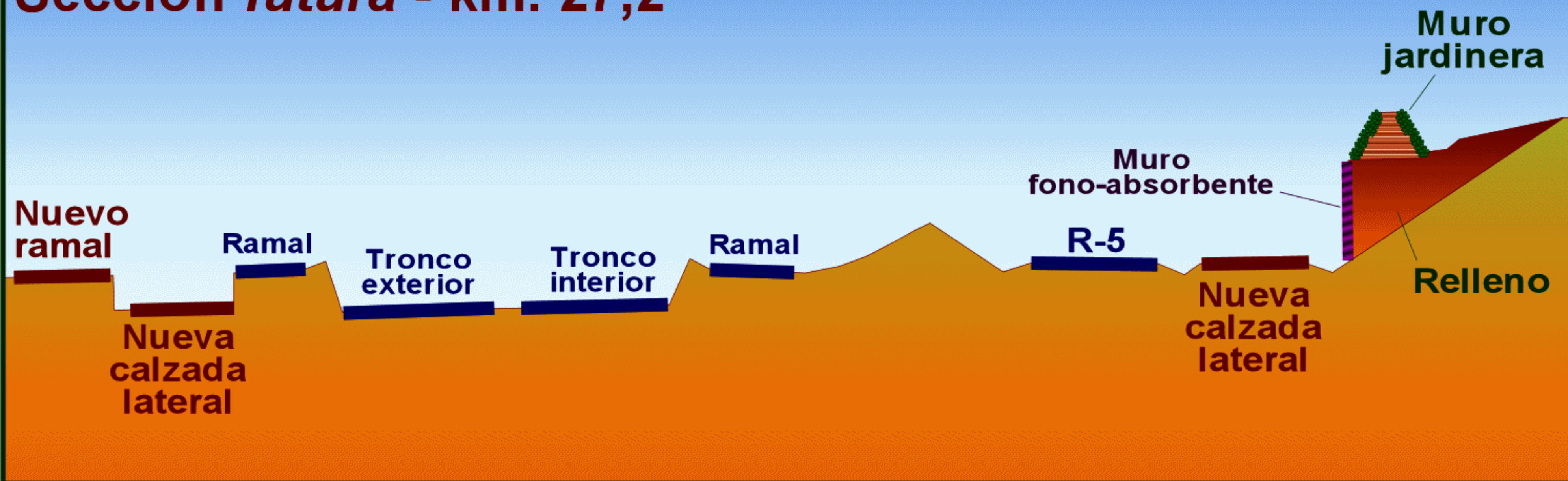


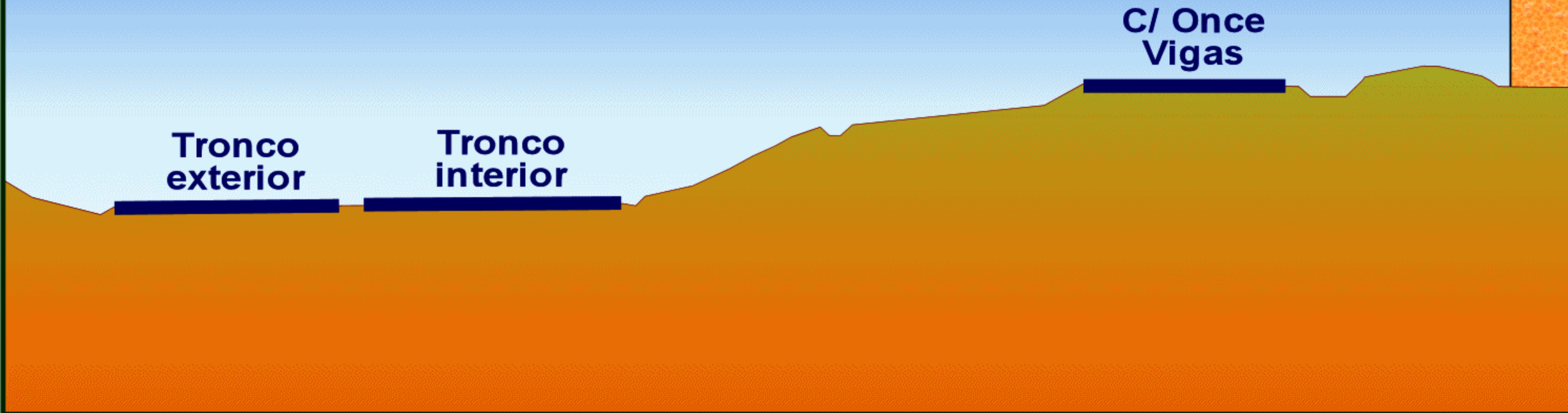
# Sección actual - km. 27,2



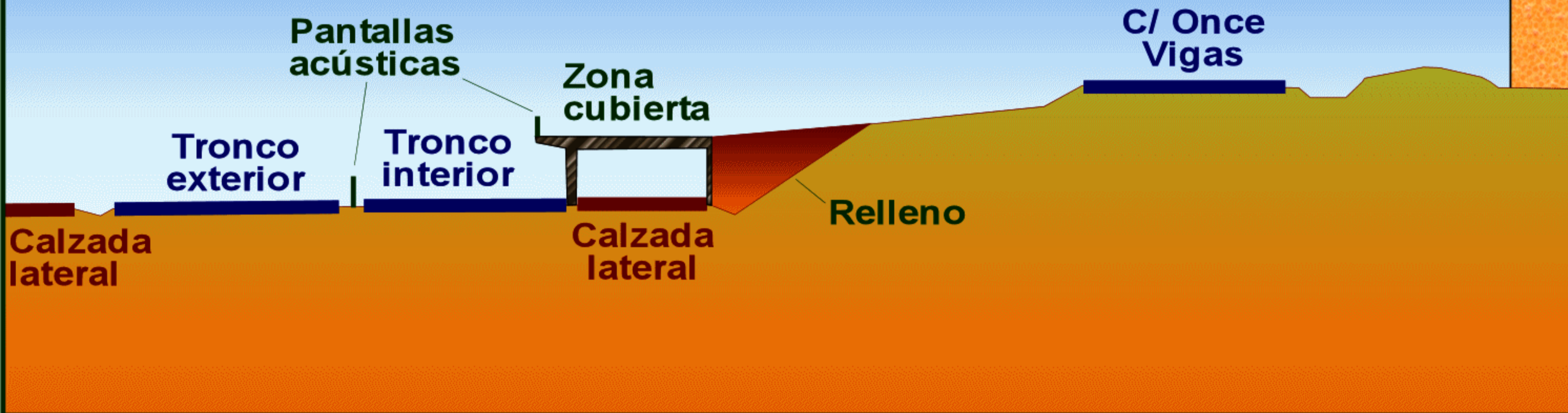
# Sección *futura* - km. 27,2



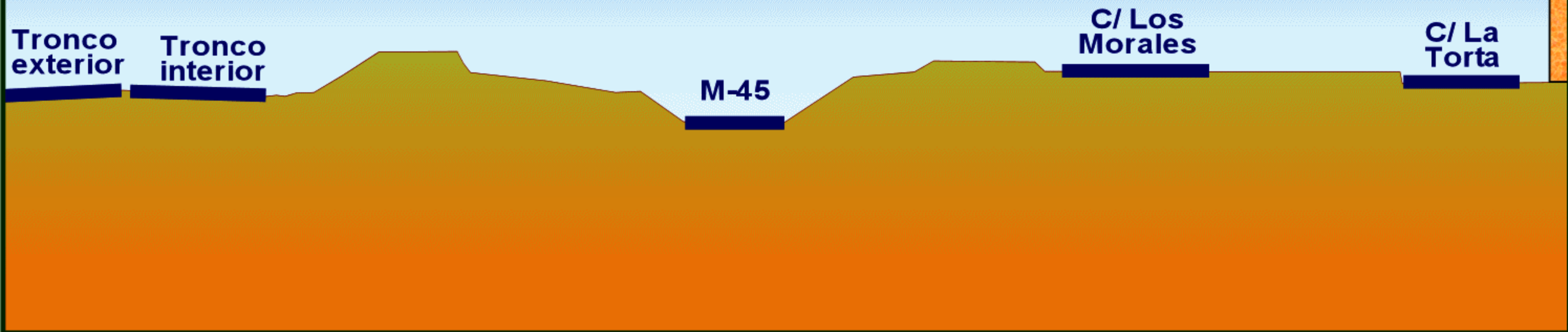
## Sección actual - km. 27,6



## Sección futura - km. 27,6



# Sección actual - km. 28,7



# Sección futura - km. 28,7

